






HAUTE ROUTE ALPES 2017 - NICE/GENEVE

Étape n°7: Dimanche 27 août / MORZINE - GENÈVE - Dénivelé + 2600/ Dénivelé - 3200

Kilométrage: Total: 139,4 / Chronométré: 103,5 / Convoi: 26,5 / Hors chrono: 9,5

Itinéraire		Danger	Kilométrage		Horaires		Alt.(m)
Routes	Villes et lieux traversés	Degré 1 à 3 *	Partiel	Total	Premier	Dernier	
Département de la HAUTE-SAVOIE (74)					33km/h	16km/h	
Partie en convoi sécurisé encadré de véhicules et motos / Pas de chrono							
	MORZINE- Départ fictif (Place de l'Office de Tourisme) - Peloton en convoi		0,0	0,0	7h00	7h05	976
D902	Rond-point D902 - A droite direction Thonon		1,2	1,2			
D329	Croisement D329/D902 - A gauche direction Côte d'Arboz	***	0,8	2,0			
	ESSERT ROMAND		0,9	2,9			945
Fin du convoi sécurisé - Début de la course chronométrée							
	Départ réel - Juste avant pied du Col de l'Encrenaz	START	0,1	3,0	7h10	7h15	930
D328	STOP - Croisement D328/D329 - A gauche Col de l'Encrenaz	***	0,1	3,1			
	LA CÔTE D'ARBROZ		2,3	5,4	7h20	7h35	1195
	La Villiaz		1,0	6,4			
	COL DE L'ENCRENAZ - 1 435m		2,9	9,3	7h30	7h55	1435
	Bonnavaz		5,2	14,5			
D308	Croisement D308/D328 - A droite très serré - Direction Le Praz de Lys	***	1,2	15,7	7h35	8h05	1150
	Le Praz de Lys		2,8	18,5			1425
	Croisement - A gauche Col de la Ramaz - Direction Grande Ourse		0,4	18,9			
	COL DE LA RAMAZ - 1 559m		3,5	22,4	7h55	8h55	1559
	Ravitaillement N°1 - Sommet du Col - A Droite Parking		0,0	22,4			
	Tunnel	***	4,1	26,5			
D308a	Croisement D308a/D308 - A droite direction Megevette	***	5,5	32,0			834
	St Denis (commune de Mieussy)		1,8	33,8			
D226	Croisement D226/D308a - A droite direction Megevette	***	0,6	34,4			
	MEGEVETTE		5,4	39,8	8h15	9h40	884
D26	STOP - Croisement D26/D226 - A droite direction Thonon	*	0,2	40,0			
	Croisement D26/D32 - A droite direction Bellevaux		4,3	44,3			
	BELLEVAUX		2,8	47,1	8h30	10h10	929
	Le Lavouet (commune de Vailly)		4,4	51,5			
D36	Croisement D36/D26 - A gauche direction Lullin	***	0,9	52,4			
	LULLIN		1,8	54,2	8h40	10h25	850
	Croisement D36/D22 - Tout droit direction Col du Feu	***	0,2	54,4			
	COL DU FEU 1 117m		3,0	57,4	8h55	10h50	1117
	Ravitaillement N°2 - Sommet du Col - A Gauche Parking		0,0	57,4			

D36A	Croisement D36A/D26 - Tout droit direction Orcier	**	4,0	61,4			
	ORCIER		1,9	63,3	9h00	11h10	640
D35	STOP - Croisement D35/D36A - A gauche direction Col de Cou	***	0,3	63,6			
	Croisement D35/D36 - Tout droit direction Maugny		0,4	64,0			
	Maugny (Commune de Draillant)		0,4	64,4			
D12	Croisement D12/D35 - A gauche direction Col de Cou	***	0,4	64,8			
D246	Croisement D246/D12 - A gauche direction Col des Moises		1,9	66,7			714
	Sur le Mont		2,8	69,5			
	COL DES MOISES 1 121m		2,8	72,3	9h20	12h00	1121
D12	Croisement D12/D246 - A gauche direction Habère-Poche	***	1,4	73,7			
	HABÈRE-POCHE		1,8	75,5	9h25	12h10	943
	Croisement D12/D22 - Tout droit Boège		0,8	76,3			
	HABÈRE-LULLIN		1,7	78,0	9h30	12h15	868
	VILLARD		2,2	80,2	9h33	12h20	801
D22	Croisement D22/D12 - A droite direction A40		0,9	81,1			
	BOËGE		2,5	83,6	9h40	12h30	733
	Feu tricolore	***	0,4	84,0			
D20	Croisement D20/D22 - Tout droit direction Saxel		0,1	84,1			
	Ravitaillement N°3 - Boège Parking juste après Croisement		0,1	84,2	9h45	12h40	739
	SAXEL		4,2	88,4			920
	COL DE SAXEL 943m - Croisement D20/D50 - Tout droit direction Bon en Chablais		0,4	88,8	10h00	13h10	943
	Marchais		5,1	93,9			
	BONS EN CHABLAIS		2,5	96,4	10h10	13h25	565
	Croisement D20/D903 - Tout droit direction Ballaison	***	0,8	97,2			
	Traversée Voie ferrée		1,0	98,2			
	Rond-point D20/D1 - Tout droit D20 direction Ballaison	*	0,1	98,3			
	BALLAISON		3,7	102,0	10h20	13h38	603
D225	Croisement D225/D20 - A droite direction Massongy		0,9	102,9			
	MASSONGY		3,2	106,1			436
	Fin définitive du Chronométrage Eglise - Retour vers Yvoire hors-course	FIN	9,3	106,5	10h25	13h45	430
	Feu tricolore - Croisement D225/D1005 - Tout droit	***	0,8	107,3			
	Sous Etraz - STOP - A droite direction Excevenex		0,6	107,9			
	Chevilly		3,1	111,0			
	Croisement D225/C7 - Tout droit direction Excevenex		0,4	111,4			
	EXCEVENEX		1,5	112,9			385
D25	Rond-point D25 - A gauche direction Yvoire		0,4	113,3			
	A droite Port de Plaisance		1,5	114,8			399
	YVOIRE - Arrivée - Regroupement des coureurs		1,2	116,0	11h00	14h15	976